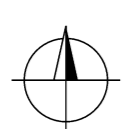


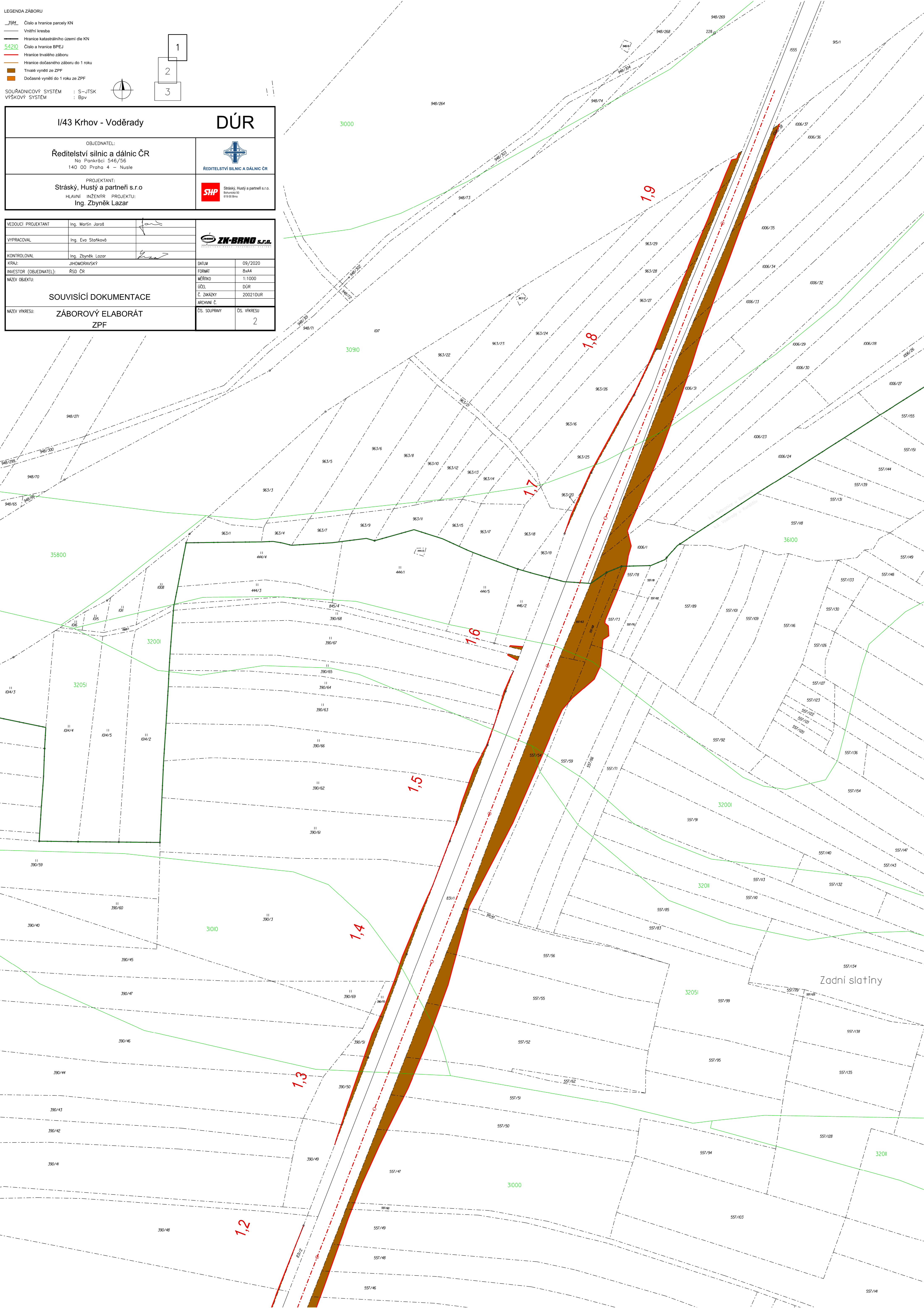
- LEGENDA ZÁBORU
- Číslo a hranice parcely KN
  - Vnitřní kresba
  - Hranice katastrálního území dle KN
  - Číslo a hranice BPEJ
  - Hranice trvalého záboru
  - Hranice dočasného záboru do 1 roku
  - Trvalé vymezení ze ZPF
  - Dočasné vymezení do 1 roku ze ZPF
- SOUŘADNICOVÝ SYSTÉM : S-JTSK  
VÝŠKOVÝ SYSTÉM : Bpv



1  
2  
3









<b>I/43 Krhov - Voděradý</b>		<b>DÚR</b>
OBJEDNATEL: <b>Ředitelství silnic a dálnic ČR</b> Na Pančrácí 546/56 140 00 Praha 4 – Nusle		 ŘEDITELSTVÍ SILNIC A DÁLNIC ČR
PROJEKTANT: <b>Stráský, Hustý a partneři s.r.o.</b> HLAVNÍ INŽENÝR PROJEKTU: <b>Ing. Zbyněk Lazar</b>		 Stráský, Hustý a partneři s.r.o. Brounská 50 619 00 Brno

VEDOUcí PROJEKTANT	Ing. Martin Jaroš		
VYPRACOVAL	Ing. Eva Staňková		
KONTROLOVAL	Ing. Zbyněk Lazar		
KRAJ:	JIHOMORAVSKÝ	DATUM	09/2020
INVESTOR (OBJEDNATEL):	ŘSD ČR	FORMAT	A4
NÁZEV OBJEKTU:		MĚŘITKO	1:1000
		ÚČEL	DÚR
		Č. ZAKÁZKY	20021DUR
		ARCHIVNÍ Č.	
NÁZEV VÝKRESU:	ZÁBOROVÝ ELABORÁT ZPF	ČS. SOUPRAVY	ČS. VÝKRESU
			2

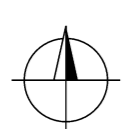


Zadní slatiny



LEGENDA ZÁBORU

-  3584 Číslo a hranice parcely KN
-  Vnitřní kresba
-  Hranice katastrálního území dle KN
-  54210 Číslo a hranice BPEJ
-  Hranice trvalého záboru
-  Hranice dočasného záboru do 1 roku
-  Trvalé vymezení ze ZPF
-  Dočasné vymezení do 1 roku ze ZPF

SOUŘADNICOVÝ SYSTÉM : S-JTSK  
 VÝŠKOVÝ SYSTÉM : Bpv



1  
2  
3

<b>I/43 Krhov - Voděradý</b>		<b>DÚR</b>
OBJEDNATEL: <b>Ředitelství silnic a dálnic ČR</b> Na Pankráci 546/56 140 00 Praha 4 – Nusle		 ŘEDITELSTVÍ SILNIC A DÁLNIC ČR
PROJEKTANT: <b>Stráský, Hustý a partneři s.r.o.</b> HLAVNÍ INŽENÝR PROJEKTU: Ing. Zbyněk Lazar		 Stráský, Hustý a partneři s.r.o. Břevenská 55 119 00 Bno

VEDOUcí PROJEKTANT	Ing. Martin Jaroš	<b>ZK-BRAND s.r.o.</b>	
VYPRACOVAL	Ing. Eva Staňková		
KONTROLOVAL	Ing. Zbyněk Lazar		
KRAJ:	JIHOMORAVSKÝ	DATUM	09/2020
INVESTOR (OBJEDNATEL):	ŘSD ČR	FORMÁT	A4
NÁZEV OBJEKTU:		MĚŘITKO	1:1000
		ÚČEL	DÚR
<b>SOUVISÍCÍ DOKUMENTACE</b>		Č. ZAKÁZKY	20021DUR
		ARCHIVNÍ Č.	
NÁZEV VÝKRESU:	<b>ZÁBOROVÝ ELABORÁT ZPF</b>	ČS. SOUPRAVY	ČS. VÝKRESU
			<b>2</b>



V hruškách

Na křivých

Dily



# PŘÍLOHA 4. VYMEZENÍ OKRSKŮ SKRÝVEK

